

**ACTA DE LA SEXTA REUNION DE TRABAJO 2014 DEL EQUIPO TECNICO LOCAL
DEL COMITÉ DE PLANEACION PARA EL DESARROLLO MUNICIPAL DE PUERTO
VALLARTA, JALISCO 2012-2015.**

En la Ciudad de Puerto Vallarta, Jalisco, siendo las 10:00 horas del día 01 de Octubre de 2014, reunidos en el lugar que ocupa la Sala de Juntas de la Dirección General de Participación Ciudadana, de este H. Ayuntamiento Constitucional de Puerto Vallarta, Jalisco, ubicada en la calle Mezquital No. 604 de la Colonia Fraccionamiento Los Portales, en las instalaciones de la Unidad Administrativa Municipal (UMA), en la sala de juntas ubicada en el tercer nivel adjunta a la Dirección General de Participación Ciudadana; con fundamento en lo establecido en el Artículo 36 fracción II y Artículo 47 del Reglamento de la Ley de Planeación para el Estado de Jalisco, se reunieron con el objeto de llevar a cabo la **Sexta Reunión de Trabajo 2014 del Equipo Técnico Local del Comité de Planeación para el Desarrollo Municipal**, los C. L.E.I Diego Franco Jiménez, Director General de Participación Ciudadana y Coordinador del Equipo Técnico Local; C. María Candelaria Villanueva Sánchez, Regidora y Presidenta de la Comisión de Participación Ciudadana; ING. Héctor Gabriel Chaires Muñoz, Director General de Infraestructura y Servicios; ING. Arturo Dávalos Peña, Director General de Desarrollo Social; L.C.P. Samuel Octavio Pelayo Paz, Tesorero Municipal; en representación del Mayor Rogelio Hernández de la Mata, Director General de Seguridad Ciudadana, el C. Salvador Cervantes Hernández Secretario Particular; en representación del Ing. Francisco Javier Altamirano González, Director General de Ecología y Ordenamiento del Territorio, el Arq. Guillermo Salcedo Guerrero Jefe de Inspección de Planeación Urbana; L.C.P. José Luis García Joya, Asesor Financiero del Equipo Técnico Local; cuyos nombres, cargos y firma aparecen al final de este documento. Esta Sexta Reunión de Trabajo 2014 del Equipo Técnico Local del Comité de Planeación para el Desarrollo Municipal se dio bajo el siguiente:

ORDEN DEL DIA

01 DE OCTUBRE DE 2014

1. BIENVENIDA POR EL COORDINADOR GENERAL DEL EQUIPO TECNICO LOCAL EL L.E.I DIEGO FRANCO JIMENEZ
2. LISTA DE ASISTENCIA
3. APROBACION DEL ORDEN DEL DIA



4. PRESENTACION DE LA PROPUESTA DEL PROCEDIMIENTO PARA TRAMITE DE PAGO DE ANTICIPOS Y ESTIMACIONES DE LAS OBRAS A EJECUTARSE CON RECURSOS FEDERALIZADOS DEL RAMO XXXIII DENTRO DEL FONDO DE APORTACIONES PARA LA INFRAESTRUCTURA SOCIAL EJERCICIO 2014.
L.C.P. JOSE LUIS GARCIA JOYA
5. INFORME DEL AVANCE FISICO DE LA OBRA DENOMINADA "AMPLIACION DE RED DE AGUA POTABLE, MEDIANTE LA PERFORACION DE POZO PROFUNDO CON LINEA DE CONDUCCION, TANQUE DE ALMACENAMIENTO Y DISTRIBUCION EN LA LOCALIDAD DEL COLORADO" (REFRENDO EJERCICIO 2013)
ING. HECTOR GABRIEL CHAIRES MUÑOZ.
6. DAR A CONOCER EL ESTATUS DE LAS OBRAS DE ELECTRIFICACION EJECUTADAS CON RECURSOS DEL FONDO DE APORTACIONES PARA LA INFRAESTRUCTURA SOCIAL MUNICIPAL EJERCICIO 2013, LAS CUALES A LA FECHA NO ESTAN EN FUNCIONAMIENTO.
ING. HECTOR GABRIEL CHAIRES MUÑOZ.
7. ASUNTOS VARIOS
8. CLAUSURA DE LOS TRABAJOS

DESAHOGO DEL ORDEN DEL DÍA

1. Como primer punto a tratar el L.E.I Diego Franco Jiménez, Coordinador del Equipo Técnico Local, da la bienvenida a los integrantes del equipo técnico local y agradece la participación y puntal asistencia a esta invitación.
2. Pase de Lista con la Asistencia de 8 integrantes, declarando quórum legal.
3. Se somete para su aprobación el orden del día, aprobándola por unanimidad.
4. El L.C.P. José Luis García Joya, Asesor Financiero del Equipo Técnico Local, presenta la propuesta del procedimiento para trámite de pago de los Anticipos y Estimaciones de las obras a ejecutarse con recursos federalizados del Ramo XXXIII dentro del Fondo de Aportaciones para la Infraestructura Social Municipal (Fondo III), ejercicio 2014, así como de los formatos de glosa a utilizarse en dicho procedimiento, lo anterior con la finalidad de que la Dirección General de Participación Ciudadana, obtenga con oportunidad toda la información referente a la aplicación de los recursos de dicho Fondo, para lo cual el Ing. Héctor Gabriel

Chaires Muñoz, Director General de Infraestructura y servicios, comentó que en el trámite de pago que su dirección efectúa ante la Contraloría Social también realizan una glosa por cada solicitud, para lo cual pidió que se tome en cuenta para no duplicar actividades, a lo cual el L.C.P. Samuel Octavio Pelayo Paz, Tesorero Municipal apoyo la propuesta de dicho procedimiento, con la sugerencia que se coordinaran las actividades con la Contraloría Social.

Posteriormente se somete la aprobación de dicha propuesta, petición que fue aprobada por Unanimidad de los miembros presentes.

5. A continuación El Ing. Héctor Gabriel Chaires Muñoz, Director General de Infraestructura y servicios, comenta en relación al informe del Avance Físico de la obra "Ampliación de Red de Agua Potable, mediante la Perforación de Pozo Profundo con Línea de Conducción, Tanque de Almacenamiento y Distribución en la Localidad del Colorado, que a la fecha hubiera querido llegar a esta reunión con información mas completa, pero lo que se tiene a la fecha es el pendiente de obtener en propiedad a nombre del Municipio el espacio de terreno donde estará ubicado el pozo de agua y aun están en pláticas con la persona que va a ceder dicho terreno, en otro tema también esta pendiente la autorización de la perforación de dicho pozo por parte de la Comisión Nacional del Agua (CNA).

Para lo cual el L.C.P. José Luis García Joya solicitó se integrara una comisión que realice un seguimiento puntual y que pueda dar una pronta solución a los pendientes, para lo cual se hizo la propuesta que fuera integrada por el L.E.I Diego Franco Jiménez Director General de Participación Ciudadana y el Ing. Arturo Dávalos Peña Director General de Desarrollo Social
Propuesta que fue aprobada por Unanimidad.

6. Enseguida El Ing. Héctor Gabriel Chaires Muñoz, Director General de Infraestructura y Servicios, continuando con el Orden del Día, informa que existen 11 obras de Electrificación del Ejercicio 2013, las cuales aun no están recibidas por la CFE, derivado de que no se ha cumplido con la tramitología y el pago requerido por la CFE, para lo cual ya se habló con el contratista, mas sin embargo este no ha querido hacer el tramite respectivo, al respecto el L.E.I Diego Franco Jiménez se ofreció hablar con dicho contratista y darle un plazo más o bien buscar el mecanismo para poder cumplir con la tramitología y pago respectivo ante la CFE. A lo cual el Ing. Arturo Dávalos Peña se sumó a participar en esa charla con dicho contratista y buscar la mejor solución a este tema.

Petición que fue aprobada por Unanimidad.

7. Asuntos Varios

- 7.1 El L.C.P José Luis García Joya Asesor Financiero del Equipo Técnico Local, toca el tema de los pendientes que tienen la Dirección General de



Infraestructura y Servicios, en relación a la entrega de los presupuestos de Electrificación y de Empedrados Ejercicio 2014, así como las actas de Entrega-Recepción de las obras ejercicios 2012 y 2013.

7.2 En relación al terreno donde se realizará la obra de la perforación del pozo profundo, se contó con la asesoría del Lic. Nicolás Urrutia Director Jurídico del Municipio, acordando que por conducto de Miguel Becerra Contreras, Coordinador de Sector 2 se le haga llegar la documentación requerida para poder escriturar dicho terreno a nombre del Municipio ante el Notario Publico que el Lic. Urrutia considera conveniente.

9.- Clausura del evento.

Como último punto en uso de la palabra el L.E.I Diego Franco Jiménez, Coordinador del Equipo Técnico Local., da inicio a la clausura del evento:

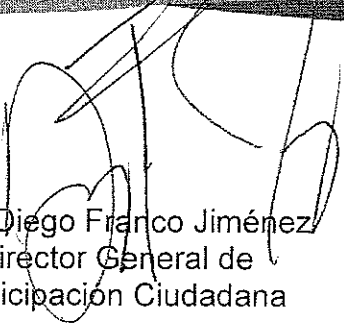
*"Así pues, no habiendo otro asunto que tratar, queda establecido legalmente la **Sexta Reunión de Trabajo 2014 del Equipo Técnico Local** y se da por clausurado el evento siendo las 12:20 pm del día 01 de Octubre del año 2014, declarando válidos los acuerdos que en éste se dieron."*

Se anexa a la presente acta de la sexta reunión de trabajo del Equipo Técnico Local dependiente del Comité de Planeación para el Desarrollo Municipal de ésta municipalidad, el listado de firmas de los integrantes de dicho Equipo que en ella intervinieron.

FIRMA DE LOS INTEGRANTES DEL EQUIPO

TECNICO LOCAL

COORDINADOR DEL EQUIPO TECNICO LOCAL



L.E.I Diego Franco Jiménez
Director General de
Participación Ciudadana


~~ASESOR TÉCNICO~~

Ing. Arturo Dávato Peña
Director General de Desarrollo Social

ASESOR TÉCNICO


C. María Candelaria Villanueva Sánchez
Reg. De la Comisión de Participación Ciudadana

ASESOR TÉCNICO



Ing. Héctor Gabriel Chaires Muñoz
Director General de Infraestructura y
Servicios

ASESOR TECNICO
FINANCIERO



L.C.P. Samuel Octavio Pelayo Paz
Tesorero Municipal

ASESOR TÉCNICO

Mayor de la Caballería Rogelio
Hernández de la Mata
Director General de Seguridad
Ciudadana

ASESOR TÉCNICO

Ing. Francisco Javier Altamirano
González
Director General De Ecología y
Ordenamiento Territorial

**ASESOR TÉCNICO
FINANCERO**


L.C.P. José Luis García Joya
Coordinación de COPLADEMUN

NO. DE OBRA	NOMBRE DE LA OBRA	COLONIA	LOCALIDAD	MONTO APROBADO MUNICIPAL E 2012	MONTO CONTRATADO	MONTO EJERCIDO	AVANCE FISICO	METAS ALCANZADAS		
								UM	CANT.	POBLACION BENEF.
1467038313033	Suelo Cemento en la Calle Prolongacion Pino entre Primavera y Matz	Nuevo Ranchito	Las Palmas	107,544.00	107,544.00	107,544.00	100%	M2	574	200
1467038313034	Suelo Cemento en la Calle Cedro de la Carretera Las Palmas hasta Jacarandas	Lomas del Valle	Las Palmas	107,544.00	107,544.00	107,544.00	100%	M2	1,316	600
1467038313035	Suelo Cemento en la Calle Higuera de la Carretera las Palmas hasta Jacarandas	Lomas del Valle	Las Palmas	107,544.00	107,544.00	107,544.00	100%	M2	1,400	600
1467038313036	Suelo Cemento en la Calle Jacarandas entre Cedro e Higuera	Lomas del Valle	Las Palmas	107,544.00	107,544.00	107,544.00	100%	M2	742	600
1467038313037	Suelo Cemento en Calle Gawvira desde Langosta hasta Escuela Primavera	Rancho Nacar	Las Palmas	21,508.80	21,508.80	19,561.80	100%	M2	423	100
1467028313038	Suelo Cemento en Calle Clavel, de Carretera las Palmas a Azucena Completa	Las Flores	Ixtapa	221,540.64	221,540.64	221,540.64	100%	M2	1,860	500
1467028313039	Suelo Cemento en Calle Gardenia, de Carretera Las Palmas a Vicente Guerrero	Las Flores	Ixtapa	193,579.20	193,579.20	193,579.20	100%	M2	1,461	500
1467028313040	Suelo Cemento en Calle Santo Domingo, desde Arroyo Santo Domingo hasta Aldama y calle Aldama, entre Francisco Villa y Santo Domingo	Palmar de Ixtapa	Ixtapa	233,370.48	233,370.48	230,575.24	100%	M2	3,074	300
1467028313041	Suelo Cemento en Calle Francisco I. Madero, entre Lazaro Cardenas y Mirador	Los Llanos	Ixtapa	268,860.00	268,860.00	268,860.00	100%	M2	2,326	500
1467028313042	Suelo Cemento en Calle Agustín Flores, desde Agustín Flores y Juárez hasta Pedro Moreno	Centro Ixtapa	Ixtapa	322,632.00	0.00			CANCELADA		
1467028313043	Suelo Cemento en Calle Simón Andrade hasta Federación	Villas Universidad	Ixtapa	376,404.00	0.00			CANCELADA		
1467031313044	Suelo Cemento en Calle Joaquín Amaro desde Morelos hasta Aquiles Serdan	Las Juntas	Las Juntas	613,000.80	613,000.80	613,000.80	100%	M2	5,922	1000
1467001313045	Suelo Cemento en Calle Almirante desde Camino al Machete hasta Aguacate	10 de Mayo		236,596.80	236,596.80	231,775.80	100%	M2	2,764	100
1467001313046	Suelo Cemento en Calle Halcones, desde Federación hasta Loro	Campestre las Cañadas	El Pitillal	215,088.00	215,088.00	215,088.00	100%	M2	2,121	200
1467001313047	Suelo Cemento en Calle Chachalaca desde Federación hasta Patos	Campestre las Cañadas	El Pitillal	215,088.00	215,088.00	213,233.79	100%	M2	2,121	500
1467001313048	Suelo Cemento en Calle Tabasco, desde Tamauilpas hasta Sinaloa	Mojoneras	Puerto Vallarta	247,351.20	247,351.20	246,085.03	100%	M2	2,439	500
Sub-Total				3,595,195.92	2,896,159.92	2,883,476.30				

FONDO III (Fondo de Aportaciones para la Infraestructura Social Municipal)

NO. DE OTRA	NOMBRE DE LA OTRA	COLOMIA	LOCALIDAD	MUNICIPAL III 2013 (MONTO APROBADO)	MONTO CONTRATADO O.P.	ERRORES SEGUN TESORERIA	AVANCE FISICO	METAS ALCANZADAS		
								U.M.	CANT.	POBLACION BENEF.
1467001313049	Pavimento en Concreto Hidraulico en la Calle Simon Andrade	Ampliacion Primero de Mayo	Ixtapa	2,240,638.32	2,240,638.32	2,330,257.42	100%	M2	1,943	1500
1467001313050	Empedrado Ahogado en cemento en Calle Ixtlahuati desde Ixtlahuati hasta Caucaso, Huascaaran, Pico de Orizaba	Lomas de San Nicolas	El Pitillal	1,290,528.00	1,219,800.00	1,214,542.20	100%	M2	9,600	500
1467001313051	Suelo Cemento en Calle Heberto Castillo desde 16 de Septiembre a 10 de Mayo	Progreso	El Pitillal	129,052.80	129,052.80	129,052.80	100%	M2	1,013	250
1467001313052	Suelo Cemento en Calle 10 de Diciembre desde 15 de Septiembre hasta 10 de Mayo	Progreso	El Pitillal	135,505.44	135,505.44	134,365.10	100%	M2	1,596	250
1467001313053	Suelo Cemento en Calle 10 de Mayo desde Heberto Castillo hasta 6 de Enero	12 de Octubre	El Pitillal	221,540.64	221,540.64	220,585.72	100%	M2	2,185	300
1467001313054	Suelo Cemento en Calle Diamante, entre Agua Marina y calle Aleandrina	Joyas del Pedregal	El Pitillal	376,404.00	376,404.00	374,781.57	100%	M2	3,712	500
1467001313055	Suelo Cemento en Calle Ramón Corona, desde Resplandor a Medellín	Vista Hermosa	El Pitillal	613,000.80	0.00			CANCELADA		
1467001313056	Suelo Cemento en Calle Corea del Sur, desde Ramón Corona hasta Federalismo	Lomas del Coapinole	El Pitillal	387,158.40	387,158.40	385,489.61	100%	M2	3,818	1000
1467001313057	Suelo Cemento en Calle Alameda, desde Francisco Villa hasta Argentina	Coapinole	El Pitillal	150,561.60	150,561.60	150,561.60	100%	M2	2,370	500
1467001313058	Suelo Cemento en Calle Vicente Guerrero, desde 15 de Septiembre hasta Alameda	Coapinole	El Pitillal	290,368.80	290,368.80	288,468.23	100%	M2	1,975	500
1467001313059	Suelo Cemento en Calle Inés Meza, de Victor Turbe hasta Ecuador, calle España desde Victor Turbe hasta Cerrada	Lomas del Calvario I y II	El Pitillal	500,079.60	500,079.60	497,924.08	100%	M2	4,931	1000
1467001313060	Suelo Cemento en Calle Higalido, desde 24 de Junio hasta Inés Meza	Loma Bonita	El Pitillal	290,368.80	290,368.80	290,368.80	100%	M2	2,227	500
1467001313061	Suelo Cemento en Calle Inés Meza, desde Hidalgo hasta Jalisco	Loma Bonita	El Pitillal	225,842.40	225,842.40	225,842.40	100%	M2	4,059	500
1467001313062	Suelo Cemento en Calle 24 de Junio, desde Argentina a Cuahutemoc	Loma Bonita	El Pitillal	268,860.00	268,860.00	268,860.00	100%	M2	1,892	300
1467001313063	Suelo Cemento en Calle 24 de Junio, desde Hidalgo a Emiliano Zapata	Loma Bonita	El Pitillal	86,035.20	86,035.20	82,280.43	100%	M2	581	300
1467001313064	Suelo Cemento en calle Insurgentes, desde 24 de Febrero hasta Camino Playa Grande, calle Alameda desde Insurgentes hasta Camino Playa Grande, calle Camino Playa Grande desde Insurgentes hasta Puente Coigante de Playa Grande	San Esteban	El Pitillal	916,274.88	916,274.88	916,274.88	100%	M2	8,329	800
1467001313065	Suelo Cemento en Calle 20 de Noviembre entre Japon y China	San Esteban	El Pitillal	96,789.60	96,789.60	92,422.94	100%	M2	1,661	600
1467001313066	Suelo Cemento en Calle Javier Mina, desde Marcelino García Barragán hasta José Reyes	Los Sauces	Puerto Vallarta	262,407.36	262,407.36	262,407.36	100%	M2	2,530	300
1467001313067	Suelo Cemento en Calle Los Pinos, desde Francisco Villa hasta Flamings	Los Sauces	Puerto Vallarta	118,298.40	118,298.40	116,657.43	100%	M2	1,225	400
1467001313068	Suelo Cemento en Avenida Playa Grande, desde Olivo hasta Saucé	Primavera	Puerto Vallarta	53,772.00	53,772.00	53,772.00	100%	M2	686	600
1467001313069	Suelo Cemento en Avenida Playa Grande, desde Palmeras hasta Atrovo Seco	Primavera	Puerto Vallarta	322,632.00	322,632.00	321,009.57	100%	M2	3,209	500
Sub-Total				8,976,119.04	8,292,390.24	8,355,924.14				
				12,571,314.96	11,188,550.16	11,239,400.44				

FONDO III (Fondo de Aportaciones para la Infraestructura Social Municipal)

12 DE NOVIEMBRE DE 2013

No. de obra	NOMBRE DE LA OBRA	COLONIA	LOCALIDAD	MUNICIPAL III 2012 (MONTO APORTADO)	MONTO CONTRATADO o.p.	EJERCIDO SEGUN TESORERIAS	AVANCE FISICO	METAS ALCANZADAS		
								U/M	CANT.	POBLACION BENEF.
1467001313070	Suelo Cemento en Calle Carlos Ma. Bustamante desde Agustina de Turbide hasta Andres Quintana Roo, calle Andres quintana Roo de Carlos Ma. Bustamante hasta Melchor Musquiz y de Melchor Musquiz a Av. Federacion	Independencia II	Puerto Vallarta	537,720.00	537,720.00	535,402.24	100%	M2	5,303	500
1467001313071	Suelo Cemento en Camino a Playa Grande entre Mar de Cortes y Federacion	Cristobal Colon	Puerto Vallarta	322,632.00	322,632.00	321,241.35	100%	M2	3,182	800
1467001313072	Suelo Cemento en Calle Azucena, desde Av. Puerto Tampico hasta calle Violeta, calle Violeta desde calle Azucena hasta calle Margarita, desde calle Violeta hasta Av. Puerto Tampico	Jardines	Puerto Vallarta	483,948.00	483,948.00	481,862.02	100%	M2	4,772	800
1467001313073	Suelo Cemento en calle Puerto Angel, entre Puerto Mazatlan y Guadalajara	Ranblases	Puerto Vallarta	129,052.80	129,052.80	129,052.80	100%	M2	1,273	150
1467001313074	Suelo Cemento en Calle Privda Clavel y Marejada entre Bugambilias y Cidon	Bugambilias	Puerto Vallarta	311,877.60	311,877.60	309,977.04	100%	M2	3,075	500
1467001313075	Suelo Cemento en Lateral Libramiento entre Calle Rio Danubio y Rio de la Plata	Lopez Mateos	Puerto Vallarta	161,316.00	161,316.00	161,316.00	100%	M2	796	800
1467001313076	Suelo Cemento en Calle Rio Tibet, desde Rio Panuco hasta Rio Gijalva	Agua Azul	Puerto Vallarta	215,088.00	215,088.00	215,088.00	100%	M2	1,421	700
1467001313077	Suelo Cemento en Lateral Libramiento, desde Rio Danubio hasta Rio Usamacina	Lopez Mateos	Puerto Vallarta	107,544.00	107,544.00	107,544.00	100%	M2	1,476	700
1467001313078	Suelo Cemento en Calle Prolongacion Brasilia, entre Brasilia y Gawoia	Gastronomicos	Puerto Vallarta	118,298.40	118,298.40	118,298.40	100%	M2	2,623	300
1467001313079	Suelo Cemento en Calle Cuauhtemoc, entre Lucero y Atmosfera	Caloso	Puerto Vallarta	139,807.20	139,807.20	136,608.70	100%	M2	1,001	800
1467001313080	Gasto Indirecto		Puerto Vallarta	256,297.57						
Techo Financiero Ejercicio 2012				2,783,581.57	2,527,284.00	2,516,390.55				
				15,354,896.53	13,715,834.16	13,755,790.99				

CEDULA DE ORIGEN Y APLICACIÓN DE RECURSOS
FONDO DE APORTACIONES PARA LA INFRAESTRUCTURA SOCIAL MUNICIPAL E-2012

RESUMEN DE LOS INGRESOS

Aportaciones Enero-Diciembre/2012

\$ 15,381,277.11

RESUMEN DE LOS EGRESOS

\$ 15,381,277.11

Monto Ejercido Obra Fisica

\$ 13,755,790.99

\$ 13,755,790.99

Saldo en Bancos por programar

\$ 1,625,486.12

PROPUESTA DE OBRAS

Mejoramiento con Suelo Cemento y Construccion de Machuelo tipo I, de la Calle Dinamarca, entre la calle Italia y Camino al Sombrio

\$ 1,093,213.02

Rehabilitacion y mejoramiento de vialidades a base de suelo cemento en la calle Carlos Bustamante entre la calle Andres Quintana Roo y Camino a Playa Grande Independencia II

\$ 362,415.40

Pago de Retenciones hechas a los Contratistas (Contraloría del Estado)

\$ 169,857.70

\$ 1,625,486.12

SUMAS IGUALES

\$ 0.00



COMITÉ DE PLANEACION PARA EL DESARROLLO MUNICIPAL
Dirección General de Participación Ciudadana

23 DE SEPTIEMBRE DE 2013

FONDO III (Fondo de Aportaciones para la Infraestructura Social Municipal) Ejercicio 2013

ANEXO 1

NO. DE OBRA	NOMBRE DE LA OBRA	COLONIA	LOCALIDAD	MONTO APROBADO MUNICIPAL FHE 2013	MONTO CONTRATADO	MONTO EJERCIDO	AVANCE FISICO	METAS ALCANZADAS		
								UM	CANT.	POBLACION BENEF.
1467001313001	ALCANTARILLADO SANITARIO CALLE ANDADOR ARIES/ ARIES Y PRIVADA OTON	EL CALOSO	PTO. VALLARTA	\$ 164,265.66	\$ 164,265.66	\$ 164,263.75	100%	ML	55	80
1467001313002	AGUA POTABLE CALLE BAHIA/HIDALGO Y ARENITAS	DEL MAR	PTO. VALLARTA	\$ 26,158.26	0.00			CANCELADA		
1467001313003	AMPLIACION DE RED DE ALC. SANITARIO EN CALLE SINALOA/ CHIAPAS Y CAMPECHE	MOJONERAS	PTO. VALLARTA	\$ 217,131.14	\$ 217,131.14	\$ 217,131.14	100%	ML	70	100
1467001313004	AMPLIACION DE RED DE AGUA POTABLE EN LA CALLE CHIAPAS/ QUINTANOROO Y BALA CALIFORNIA	MOJONERAS	PTO. VALLARTA	\$ 470,863.91	\$ 470,563.91	\$ 458,840.22	100%	ML	326	160
1467001313005	AMPLIACION DE RED DE AGUA POTABLE EN LA VERACRUZ/PRIVADA TABASCO Y GUADALAJARA, GUADALAJARA/DURANGO Y VERACRUZ	MOJONERAS	PTO. VALLARTA	\$ 90,814.52	\$ 90,814.52	\$ 68,972.55	100%	ML	188	80
1467001313007	AGUA POTABLE CALLE ZAFIRO/TOPACIO Y ALEJANDRINA	JOYAS DEL PEDREGAL	PITILLAL	\$ 34,200.99	0.00			CANCELADA		
1467001313008	ALCANTARILLADO SANITARIO DE LAS CALLES ZANAHORIA Y MIELON/ CAMINO A SAN NICOLAS Y AREA DE CESION	CAMPESTRE SAN NICOLAS	PITILLAL	\$ 984,361.06	\$ 984,361.06	\$ 982,163.08	100%	ML	555	400
1467001313009	AMPLIACION DE RED ELECTRICA CALLES PRINCIPALES	AMP. LINDA VISTA O.	PITILLAL	\$ 1,885,565.20	\$ 1,874,327.65	\$ 1,866,248.60	100%	ML	2,800	200
1467001313010	AMPLIACION DE RED ELECTRICA EN CALLES PRINCIPALES DE LA COLONIA	AMP. VOLCANES	PITILLAL	\$ 841,189.27	\$ 841,189.27	\$ 837,563.45	100%	ML	1,160	500
1467001313011	AMPLIACION DE RED ELECTRICA EN CALLES PRINCIPALES DE LA COLONIA	VISTA DORADA	PITILLAL	\$ 452,346.64	\$ 452,346.64	\$ 441,533.50	100%	ML	500	200
1467001313012	AMPLIACION DE RED ELECTRICA EN CALLES PRINCIPALES DE LA COLONIA	VISTA VOLCANES	PITILLAL	\$ 643,260.34	\$ 643,260.34	\$ 625,932.27	100%	ML	600	350
1467028313014	AMP. ALCANT. SANITARIO EN LA CALLE 13 DE SEPTIEMBRE, ENTRE CAMINO PASO DEL GUAYABO Y PROSPERIDAD	NIÑOS HEROES	IXTAPA	\$ 60,908.04	\$ 60,908.04	\$ 60,908.04	100%	ML	49	20
1467028313015	AMP. AGUA POTABLE EN LA CALLE 13 DE SEPTIEMBRE, ENTRE CAMINO PASO DEL GUAYABO Y PROSPERIDAD	NIÑOS HEROES	IXTAPA	\$ 18,014.50	\$ 18,014.50	\$ 18,007.47	100%	ML	55	20
1467028313016	AMPLIACION DE RED ELECTRICA EN CALLES PRINCIPALES DE LA COLONIA	GETSEMANI	IXTAPA	\$ 592,414.70	\$ 592,414.70	\$ 589,861.18	100%	ML	1,064	500
1467044313017	INTRODUCCION DE RED DE ELECTRIFICACION DE CALLES PRINCIPALES DE LA COLONIA.	NEUVO RANCHITO	RANCHITO	\$ 1,677,223.24	\$ 1,664,539.99	\$ 1,657,365.20	100%	ML	200	400
Sub Total				\$ 8,158,417.47	\$ 8,074,137.42	\$ 7,988,790.45				



COMITÉ DE PLANEACION PARA EL DESARROLLO MUNICIPAL
 Dirección General de Participación Ciudadana

FONDO III (Fondo de Aportaciones para la Infraestructura Social Municipal) Ejercicio 2013

23 DE SEPTIEMBRE DE 2013

NO. DE OBRAS	NOMBRE DE LA OBRA	COLONIA	LOCALIDAD	MONTO APROBADO MUNICIPAL FIDE 2013	MONTO CONTRATADO	MONTO EJERCIDO	AVANCE FISICO	METAS ALCANZADAS		
								U/M	CANT.	POBLACION
146701313018	AMPLIACION DE RED DE AGUA POTABLE EN CALLES PRINCIPALES DE LA LOCALIDAD	EL CANTON	EL CANTON	\$ 1,000,000.00	\$ 1,000,000.00	250,000.00	100%	ML	1,400	1000
1467014313019	AMPLIACION DE RED DE AGUA POTABLE MEDIANTE LA PERFORACION DE POZO PROFUNDO, BOMBEO, LINEA DE CONDUCCION, TANQUE DE ALMACENAMIENTO Y DISTRIBUCION EN LA LOCALIDAD	EL COLORADO	EL COLORADO	\$ 2,500,000.00	\$ 2,500,000.00	625,000.00	25%	LOTE	1	2500
1467014313020	RED DE ELECTRIFICACION EN CALLES PRINCIPALES DE LA COLONIA	AMPLIACION LOS ANGELES	EL COLORADO	\$ 432,548.40	\$ 432,548.40	430,683.96	100%	ML	441	500
1467014313021	RED DE ELECTRIFICACION EN CALLES PRINCIPALES DE LA COLONIA	ANGELES DEL COLORADO	EL COLORADO	\$ 432,548.40	\$ 432,548.40	432,548.40	100%	ML	237	400
1467014313022	RED DE ELECTRIFICACION EN CALLES PRINCIPALES DE LA COLONIA	JOVAS DEL COLORADO	EL COLORADO	\$ 619,922.94	\$ 619,922.94	615,386.40	100%	ML	502	300
1467038313023	INTRODUCCION DE RED DE ELECTRIFICACION DE CALLES PRICIPALES DE LA COLONIA	ARBOLEDAS	LAS PALMAS	\$ 403,509.39	\$ 403,509.39	399,326.88	100%	ML	500	300
1467038313024	INTRODUCCION DE RED DE ELECTRIFICACION DE CALLES PRICIPALES DE LA COLONIA	OJO DE AGUA	LAS PALMAS	\$ 2,813,822.05	\$ 2,811,371.94	2,799,253.80	65%	ML	3522	1000
1467038313025	ELECTRIFICACION EN CALLES PRINCIPALES DE LA COLONIA	LOMAS DEL VALLE	LAS PALMAS	\$ 183,954.74	\$ 183,954.74	183,954.74	100%	ML	715	400
1467038313026	ELECTRIFICACION EN CALLES PRINCIPALES DE LA COLONIA	COYINAS DEL VALLE	LAS PALMAS	\$ 334,389.51	\$ 334,389.51	334,389.51	100%	ML	880	400
1467038313027	AMPLIACION DE RED ELECTRICA EN CALLES PRINCIPALES DE LA COLONIA	RANCHO NACAR	LAS PALMAS	\$ 243,572.73	\$ 243,572.73	240,288.61	100%	ML	1,265	500
1467038313028	CONSTRUCCION DE EMPEDRADO AHOGADO EN MORTERO EN LA CALLE FCO. VILLA	CENTRO	LAS PALMAS	\$ 1,383,388.90	\$ 1,357,855.48	1,354,434.90	100%	M2	1,451	1000
1467001313006	CONSTRUCCION DE EMPEDRADO AHOGADO EN MORTERO EN LA GIORIETA HERMOSA PROVINCIA	HERMOSA PROVINCIA	PTO. VALLARTA	\$ 365,345.41	\$ 365,345.41	278,915.98	100%	M2	268	600
1467038313029	PAVIMENTACION EMPEDRADO AHOGADO EN MORTERO EN LA CALLE GOMEZ FARIAS	CENTRO	LAS PALMAS	\$ 1,150,000.00	\$ 900,000.00	840,782.45	100%	M2	986	1000
1467038313030	PAVIMENTACION EMPEDRADO AHOGADO EN MORTERO EN LA CALLE 18 DE MARZO	CENTRO	LAS PALMAS	\$ 996,000.00	\$ 500,000.00	365,379.78	100%	M2	424	1000
1467001313013	AMPLIACION DE ALCANTARILLADO SANITARIO EN TODA LA COLONIA	PRADOS DE LA HIGUERA	PITILLAL	\$ 680,000.00	\$ 680,000.00	679,999.99	100%	ML	324	280
1467001313031	3% PROGRAMA DE GASTO INDIRECTO			\$ 665,938.30	\$ 665,938.30	485,670.00				
1467001313032	2% PROGRAMA DE DESARROLLO INSTITUCIONAL			\$ 443,958.86	\$ 443,958.86	436,848.86				
SUB-TOTAL HOJA 3				\$ 14,648,899.63	\$ 13,874,916.10	\$ 10,752,864.26				
				\$ 22,897,317.10	\$ 21,949,053.52	\$ 18,741,654.71				



26 de Agosto de 2014

**CEDULA DE ORIGEN Y APLICACIÓN DE RECURSOS
FONDO DE APORTACIONES PARA LA INFRAESTRUCTURA SOCIAL MUNICIPAL E-2013**

RESUMEN DE LOS INGRESOS

Aportaciones Enero-Diciembre/2013

\$ 22,290,097.76

RESUMEN DE LOS EGRESOS

Monto Ejercido Obra Fisica

\$ 17,819,135.85

Monto Ejecido Indirectos y PRODIM

\$ 922,518.86

\$ 18,741,654.71

Saldo en Bancos por programar

\$ 3,548,443.05

PROPUESTA DE OBRAS PARA REFERENDO

Ampliacion de Red de Agua Potable, en Calles principales de la Localidad de El Canton

\$ 750,000.00 *ya esta la obra*

Amp. De Red de Agua Potable, mediante la perforación de Pozo Profundo con línea de Conduccion, Tanque de Almacenamiento y Distribución en la Localidad de El Colorado

\$ 1,875,000.00

Gasto Indirecto

\$ 180,268.30

Propuesta para la compra de una manguera especial, para la localidad de Los Llanitos

\$ 650,000.00

Pago de Retenciones hechas a los Contratistas (Contraloría del Estado)

\$ 93,174.75

\$ 3,548,443.05

SUMAS IGUALES

\$0.00



www.puertovallarta.gob.mx
Calle Mexquiste No. 604
Col. Fracc. Los Portales
Tel. 01(322)2993777